



Servicio
Meteorológico
Nacional
Argentina



Monitoreo y Pronóstico Meteorológico y climáticos para Recursos hídricos

09 de Marzo de 2021

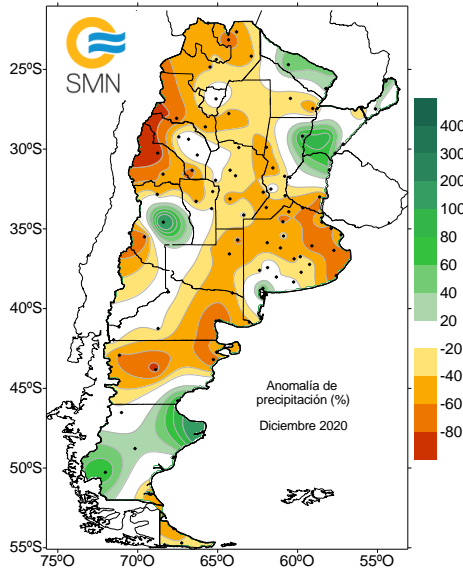


Precipitación Trimestral Total y anomalía

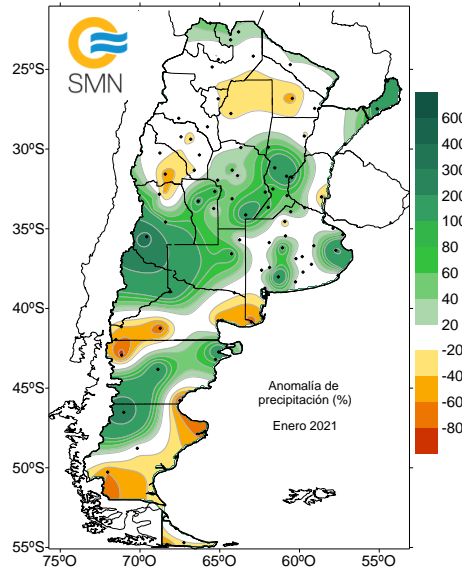
Diciembre 2020 a Febrero 2021

ANOMALÍA (%) DE PRECIPITACIÓN EN LOS ÚLTIMOS 3 MESES

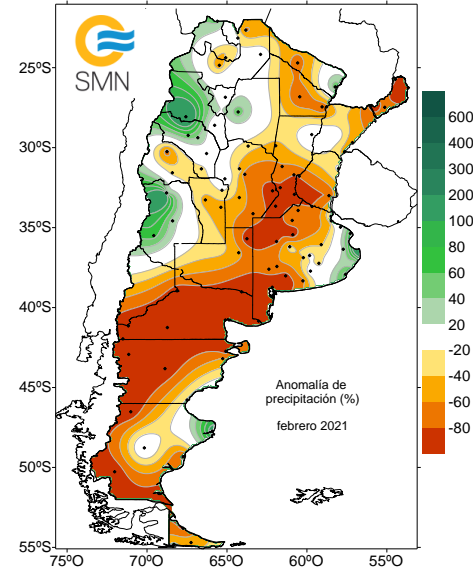
Dic 2020



Ene 2021

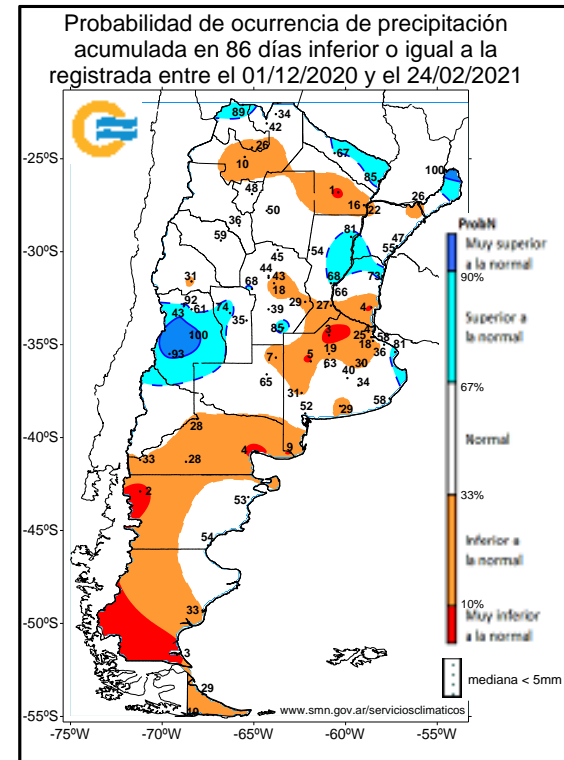
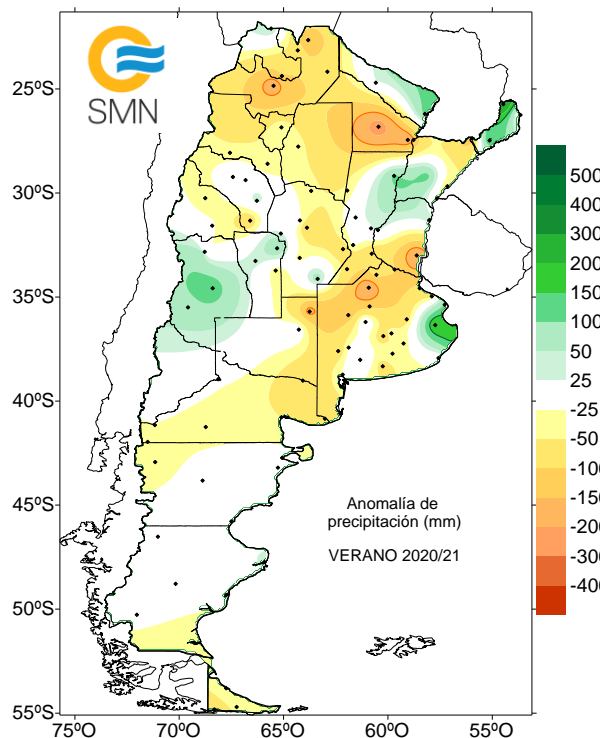
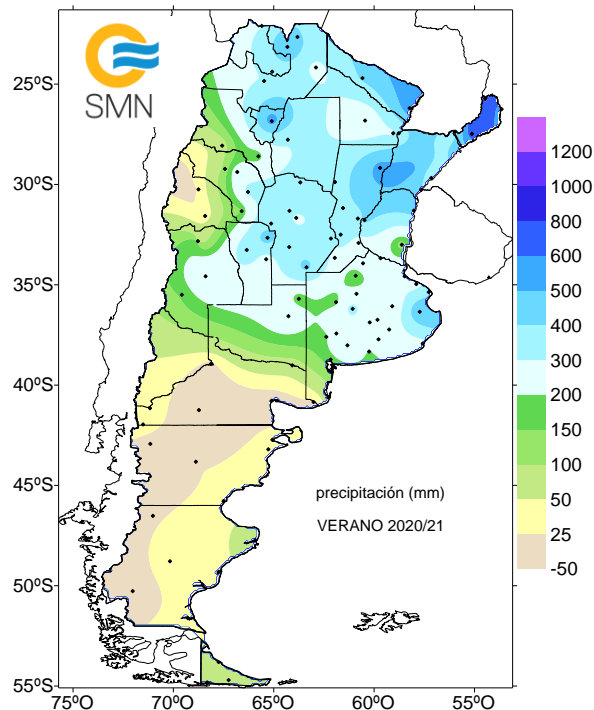


Feb 2021

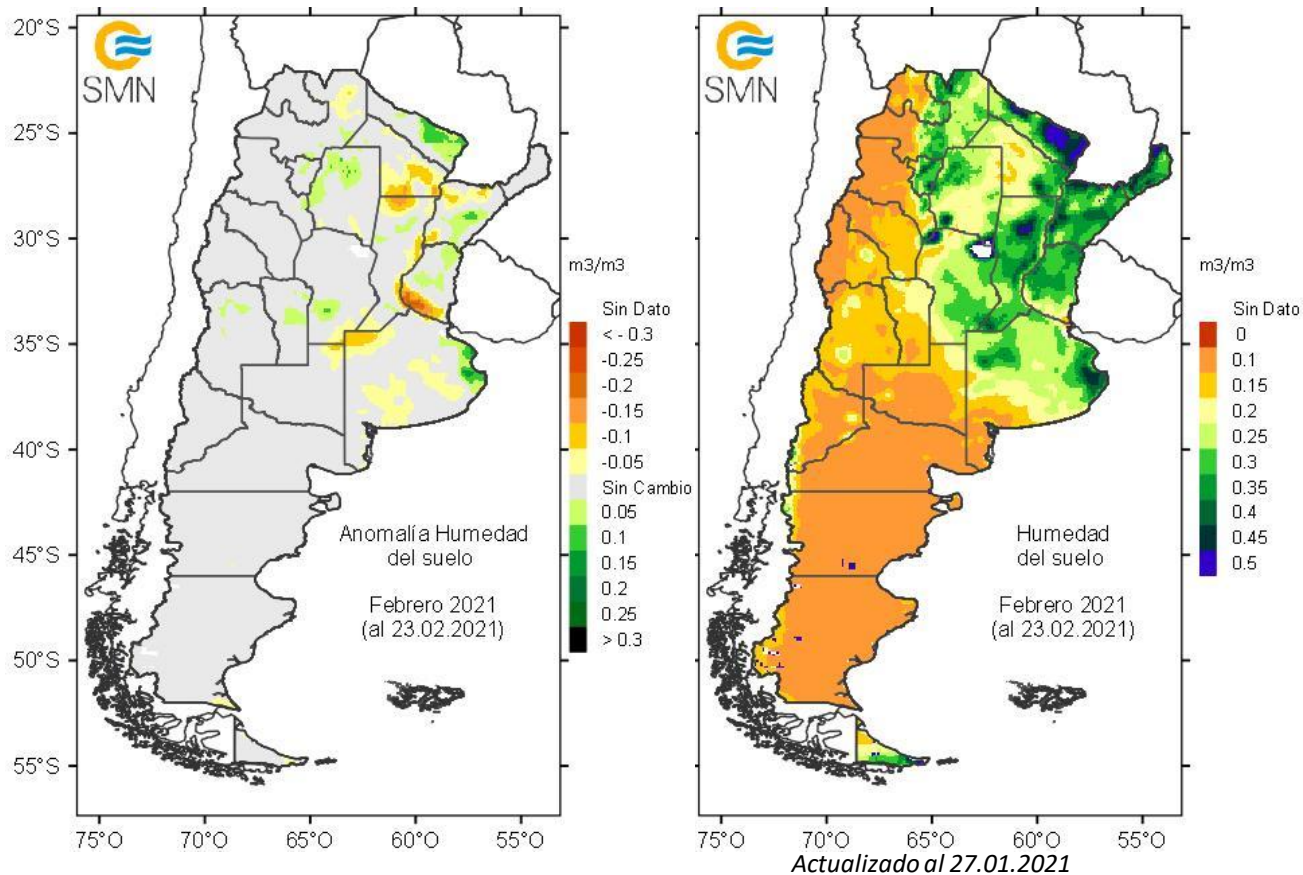


PRECIPITACIÓN ACUMULADA Y ANOMALÍA TRIMESTRAL

PROB N



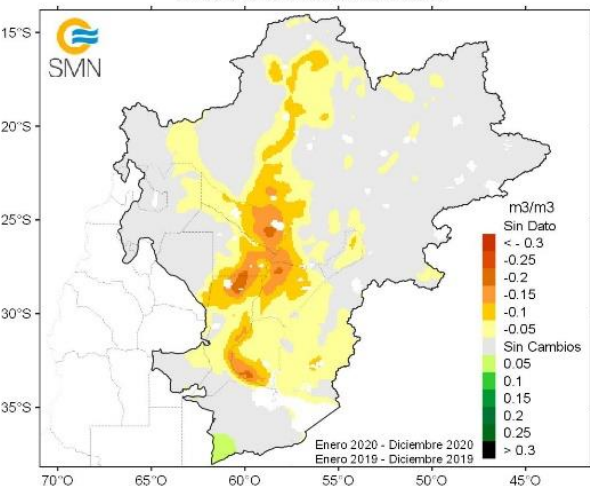
HUMEDAD DEL SUELO SMAP



HUMEDAD DEL SUELO SMAP CUENCA DEL PLATA– últimos 3 meses

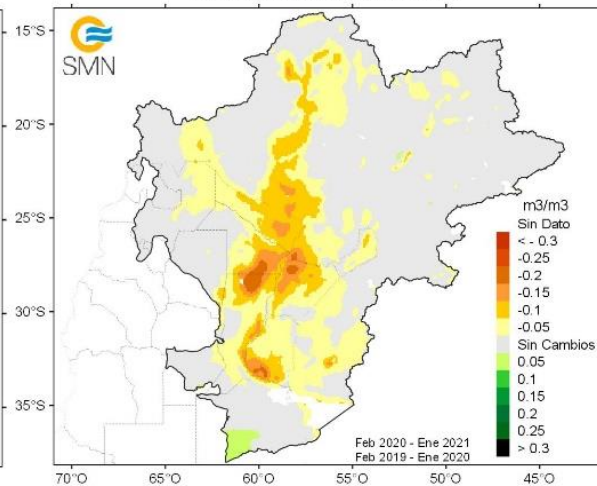
Diciembre 2020

Diferencia humedad del suelo SMAP



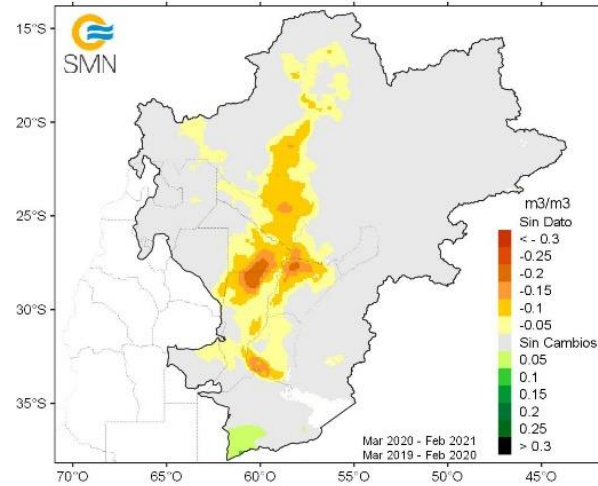
Enero 2021

Diferencia humedad del suelo SMAP



Febrero 2021

Diferencia humedad del suelo SMAP

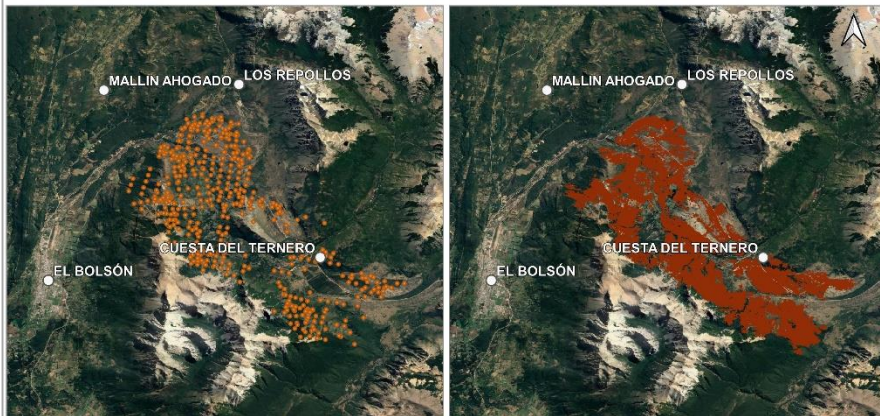


Actualizado al 20.01.2021

SMAP Radiómetro Banda L - 9km

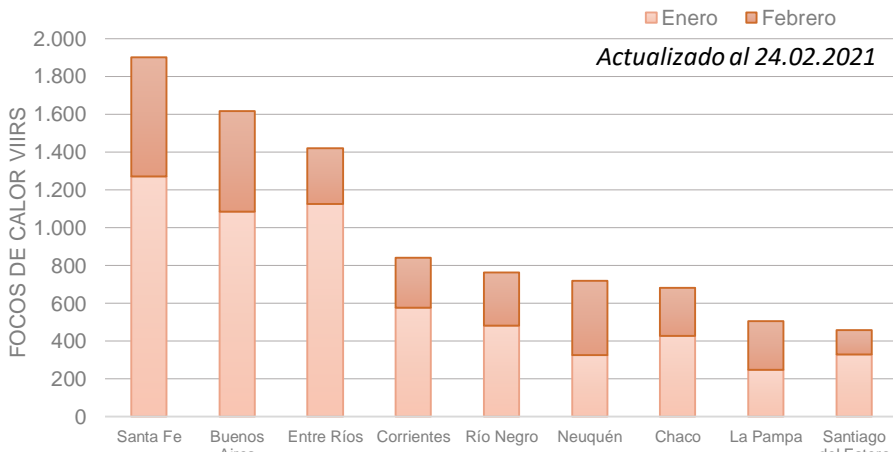
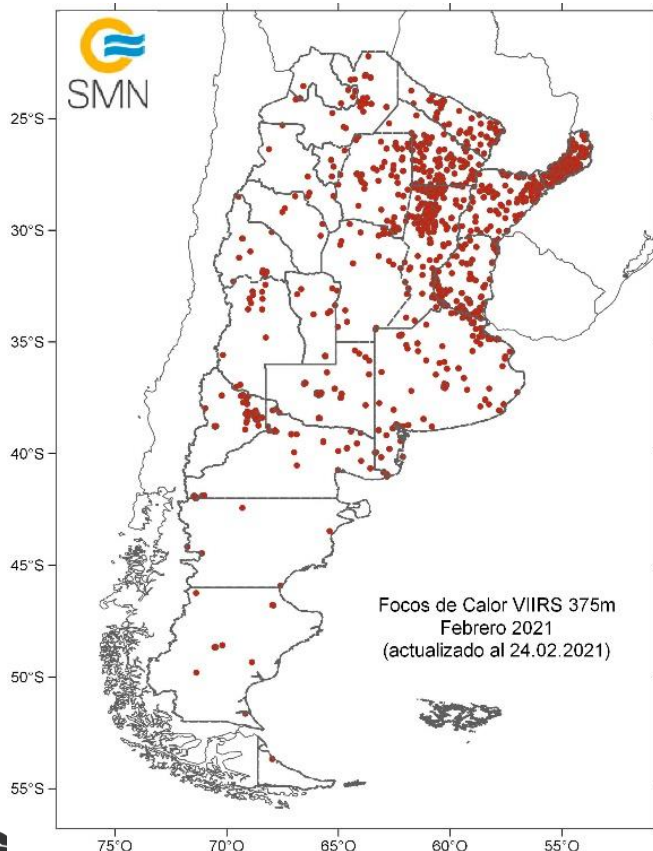
<https://smap.jpl.nasa.gov/>

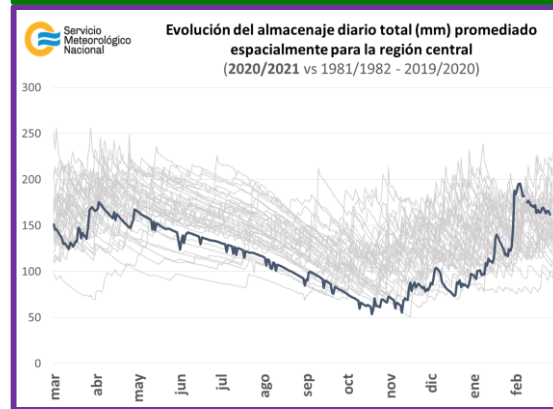
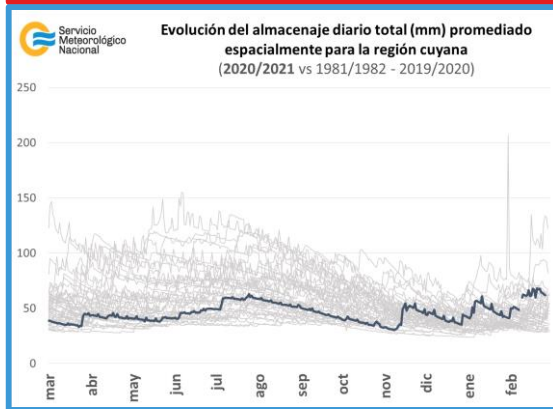
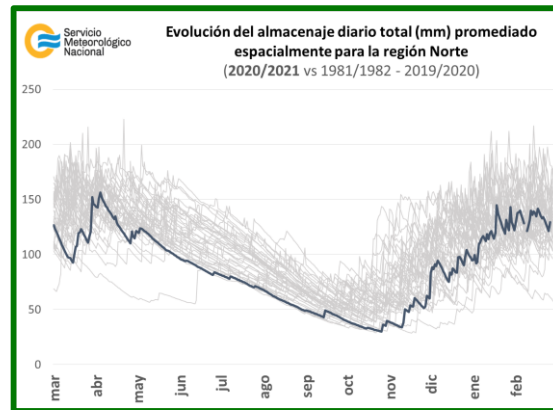
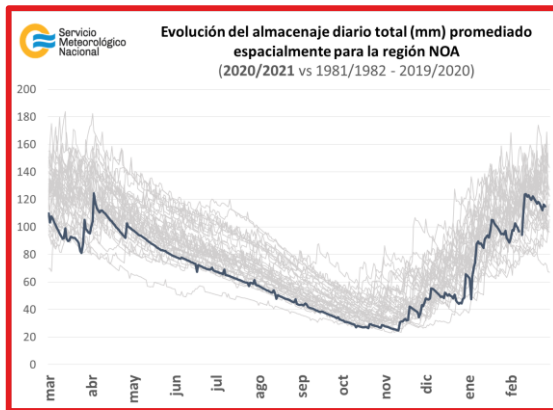
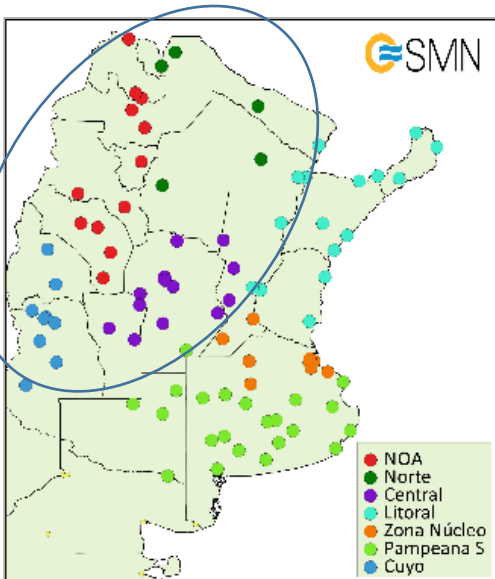
INCENDIOS – FOCOS DE CALOR

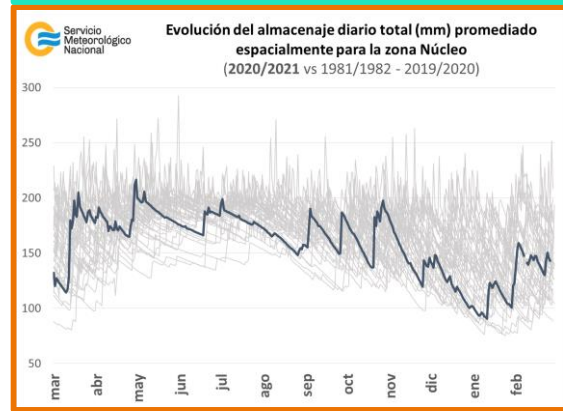
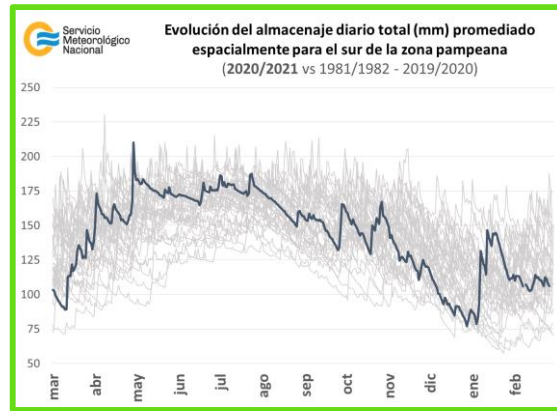
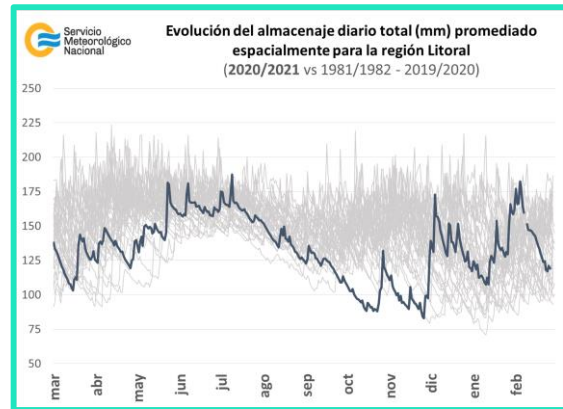
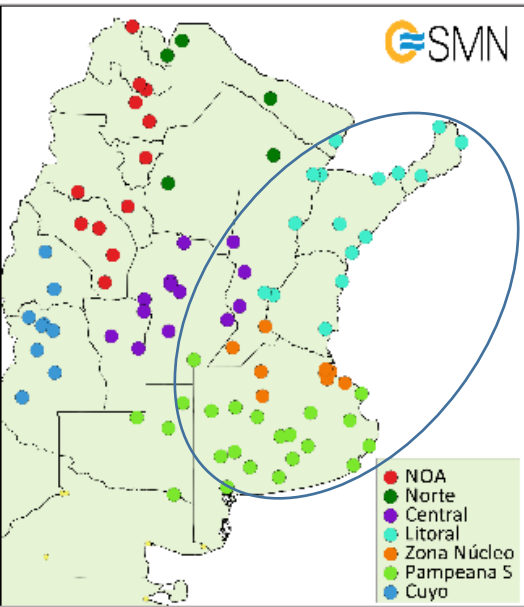


Focos de Calor - Sensor VIIRS

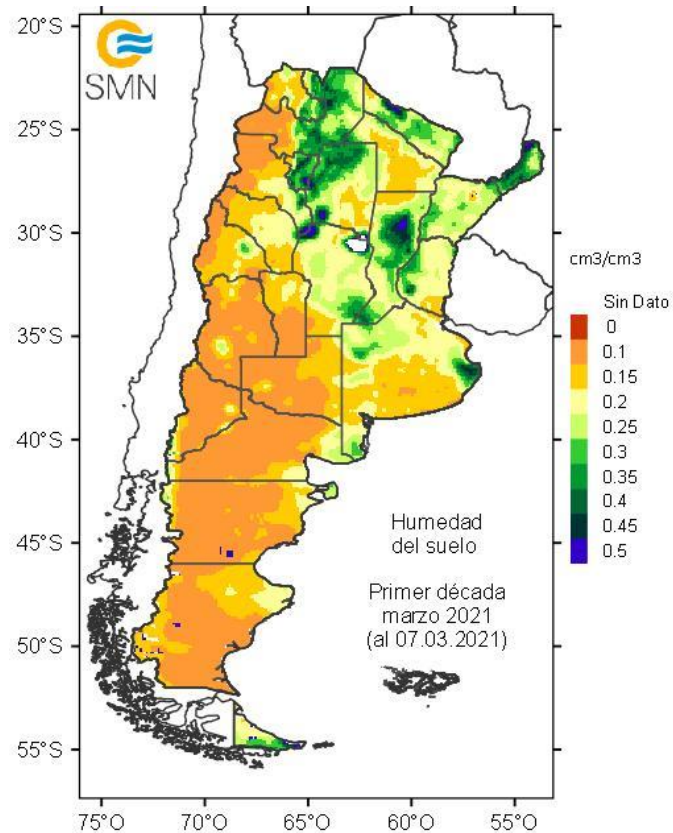
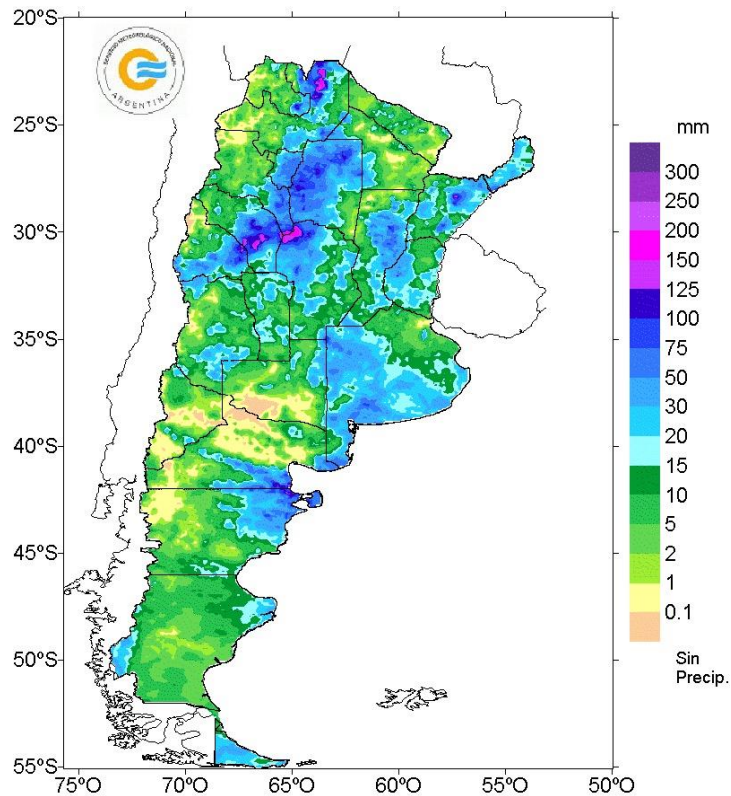
Área quemada







01 al 08 de marzo 2021,





Ministerio de Defensa
Argentina

Dorrego 4019 (C1425GBE) Buenos Aires . Argentina
Tel: (+54 11) 5167-6767. smn@smn.gov.ar

www.smn.gov.ar

